



Cantone dei Grigioni

Comune di Leggia

Piano delle zone

1:10000

Deciso dall'Assemblea comunale: 17 giugno 2002

Il sindaco:

La segretaria:

Approvato dal Governo con decisione del:

Il presidente:

Il cancelliere:




26 giugno 2002 / sp

Studio d'architettura
E. e A. Cattaneo
6535 Rovereto

Stouffer & Studach AG
CH-7000 Chur • Alexanderstrasse 13
Fon +41 (0)81 236 34 44 • Fax +41 (0)81 258 24 40
Mail info@stouffer-studach.ch

Leggenda

Zone d'utilizzazione di base



-  zona agricola
-  zona forestale
-  altro territorio comunale

Grado di sensibilità






III

III

Zone d'utilizzazione multipla

-  zona di protezione del paesaggio
-  zona di pericolo elevato

Indicazioni

-  acque
-  superficie di avvicendamento colturale
-  settori di rilevamento pericolo
-  confine del comune
-  ritaglio piano delle zone 1:2000

